



Naturdenkmal OS-0165:




Detailkarte zur Verordnung vom \_\_\_\_ zur Änderung der Liste der Naturdenkmale im Landkreis Osnabrück (Amtsblatt für den Regierungsbezirk Weser-Ems Nr. 9. a vom 07.03.1984) in der Fassung der 7. Änderung der Verordnung vom 13.06.2016 (Amtsblatt für den Landkreis Osnabrück vom 30.06.2016) im Gebiet der Gemeinde Bad Laer

Fachdienst Umwelt



LANDKREIS  
OSNABRÜCK

Legende

-  ND-Fläche
-  Erweiterungsfläche des bisherigen Geltungsbereichs
-  Aufgehobene Fläche des bisherigen Geltungsbereichs

Quelle der Kartengrundlage:  
Auszug aus den Geobasisdaten der Niedersächsischen Vermessungs- und Katasterverwaltung,

© 2016  LGLN

Maßstab 1 : 5 000



LANDKREIS OSNABRÜCK  
Die Landrätin